INFORMAÇÃO COMPLEMENTAR DE CARACTERIZAÇÃO

Área	181,55 Km2
População Residente (2001)	44 818 (11,3% do Algarve)
Densidade Populacional (2001)	246,9 hab/Km2 (Algarve: 79,1 hab/Km2)
Variação entre 91 e 2001	+ 33 hab/Km2 (Algarve: + 11 hab/Km2)
% de idosos	17,3% (Algarve: 18,6%)
Famílias	16.913
Dimensão média da família	2,6 (Algarve: 2,6)
Edifícios	12.035 (7,5% do Algarve)
Alojamentos familiares	30.546 (11,1% do Algarve)
Aloj. Familiares de residência habitual	16.437 (53,8% do total)
Taxa de actividade	51,3% (Algarve: 48,7%)
Taxa de desemprego	7,4% (Algarve: 6,2%)
% de população activa que trabalha no concelho	80,7%
% pop. Activa sector III	76,9% (Algarve: 71,4%)
Taxa de analfabetismo	8,8% (Algarve: 10,4%)
% pop. com o 1º e 2º ciclo	51%

Consulte a versão integral

A Câmara Municipal de Portimão disponibiliza a versão integral dos resultados do inquérito. Não hesite em solicitá-los, através do endereço info.cmp@cm-portimao.pt

Ficha Técnica

Coordenador Geral do Projecto
Paulo Bernardo

Orientador do Projecto
Paulo Neves

Coordenação das Áreas
Aspectos Socio-Ecnonómicos
Ana Isabel Rodrigues

O Projecto "Cidadania Activa"
Ana Isabel Rodrigues

Imagem e Comunicação
Efigie - Agência de Imagem e Comunicação Lda.

Tratamento Estatístico dos Inquéritos
2ii Informática & Informação Lda. - Consultores de Marketing e Estudos de Mercado

Colaboradores
Afectação de Recursos, Organização Autárquica e POCAL
Paulo Teixeira

Consultor Geral
Carlos Figueira

Assessoria Jurídica
Carlos Costa

Auditoria de Qualidade
Universidade do Algarve
Centro de Estudos da Escola Superior de Gestão, Hotelaria e Turismo
Maria João Custódio
Pedro Gouveia

Portimão
Câmara Municipal

cidadania activa
A minha opinião faz a minha cidade.

Resultado do inquérito comfirma

Há orgulho em viver em Portimão

PRINCIPAIS RESULTADOS

SENTIMENTO DE PERTENÇA AO CONCELHO:

- 85% dos residentes no município gosta do local onde vive
- 81% Orgulha-se de viver no concelho de Portimão

PRINCIPAL VANTAGEM DE VIVER EM PORTIMÃO:

- 25% Mar/Praia
- 10,4% Segurança/tranquilidade
- 8,8% Clima

PRINCIPAL PROBLEMA DE VIVER EM PORTIMÃO:

- 34,9% Acessibilidades, estacionamento e trânsito
- 29,1% Ambiente Urbano
- 11% Infra-estruturas/Equipamentos colectivos

PORTIMÃO EM 2020, CIDADE DE:

- 26,7% Ambiente
- 24,5% Turismo de excelência
- 10,9% Dinamismo Empresarial

PRINCIPAIS INTERVENÇÕES NECESSÁRIAS APRESENTADAS PELA POPULAÇÃO PARA O CONCELHO:

- 52,7% Espaços Verdes
- 36% Valorização do património cultural, paisagístico, urbanístico
- 31,1% Parques de estacionamento auto

Encontro Sobre Qualidade de Vida e Cidadania em Portimão

Portimão
Câmara Municipal

PARTICIPAÇÃO PÚBLICA ULTRAPASSOU EXPECTATIVAS

Os munícipes responderam em massa ao apelo de participação na vida pública feito pela Câmara Municipal de Portimão, em Dezembro de 2004, no âmbito do Projecto Cidadania Activa. **13,4%** das famílias que vivem no concelho deram a sua opinião sobre a qualidade de vida em Portimão e os caminhos a seguir no futuro.
De um universo de **16 913 famílias** recenseadas nos Census de 2001, o questionário enviado para as habitações obteve **2 272 respostas** válidas, o que veio demonstrar o superior interesse dos munícipes em participar no sistema democrático local, assumindo um direito expressamente consagrado na Declaração da Cimeira da Terra de 1992.
No tocante ao perfil das famílias, constata-se que a **dimensão média dos agregados familiares** que compõem a amostra do concelho de Portimão é de **2,9 pessoas**. Cerca de **69% das famílias da amostra tem no máximo três pessoas**.
As respostas validadas foram tratadas por uma equipa de técnicos independentes, de acordo com uma metodologia pioneira a nível nacional, que irá permitir à autarquia poder dar resposta localizada a problemas e aspirações locais. Recorrendo à mais moderna tecnologia de tratamento estatístico de base georeferenciada, é possível saber a opinião de cada bairro em relação aos seus equipamentos e ao concelho.
Resumidamente, tentamos apresentar a opinião dos munícipe em relação aos aspectos que lhes foram colocados no inquérito, neste contexto de participação e de responsabilização que o Projecto Cidadania Activa encetou.

FIGURA 01
GOSTA DO SÍTIO ONDE MORA:
FREQUÊNCIAS RELATIVAS

Apesar de uma ligeira diferenciação pela positiva da freguesia de Alvor quer na questão sobre "gosta do sítio onde mora" quer sobre "orgulha-se de viver em Portimão", os resultados são regra geral e transversalmente muito positivos.

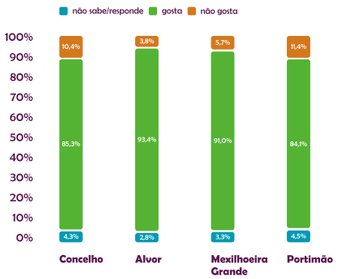

FIGURA 02
ORGULHA-SE DE VIVER NO MUNICÍPIO:
FREQUÊNCIAS RELATIVAS

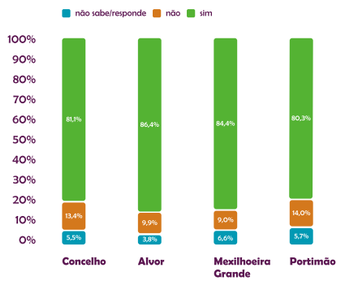

FIGURA 03
PARTICIPAÇÃO EM ACTIVIDADES ASSOCIATIVAS E COMUNITÁRIAS
FREQUÊNCIAS RELATIVAS

Neste contexto municipal, o exercício da cidadania tem já alguma base de sustentação. Quando aferido em termos da propensão para o associativismo, tem-se que, apesar de cerca de **67,8%** dos inquiridos no concelho de Portimão **negar pertencer ou participar habitualmente nalguma actividade associativa** ou de apoio comunitário, é de realçar os **27,5%** que **afirmam regularmente fazê-lo** (Fig. 3), isto é 1 em cada 4 cidadãos, base em si já satisfatória mas ainda passível de incremento.

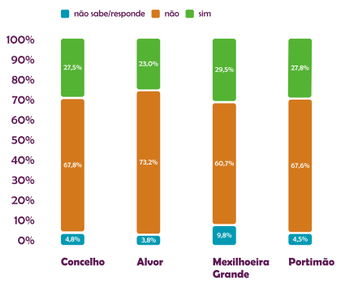

FIGURA 04
PRETENDE TER ESPAÇOS DE PARTICIPAÇÃO NO DESENVOLVIMENTO DA VIDA PÚBLICA, DESPORTIVA, CULTURAL OU SOCIAL LOCAL?
FREQUÊNCIAS RELATIVAS

Este potencial de incremento é sustentado pelo facto de cerca de **79%** dos inquiridos demonstrar **interesse em participar na vida pública**, contra apenas **13,3%** que **negam possuir essa aspiração** (Fig. 4).

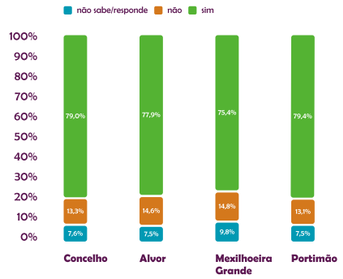

FIGURA 05
HIERARQUIZAÇÃO DO TIPO DE CARÊNCIAS
FREQUÊNCIAS RELATIVAS

Neste exercício de cidadania, quando solicitados a destacar carências, **60%** dos agregados do concelho de Portimão privilegiam a **saúde e a educação de nível médio / superior** (Fig. 5).

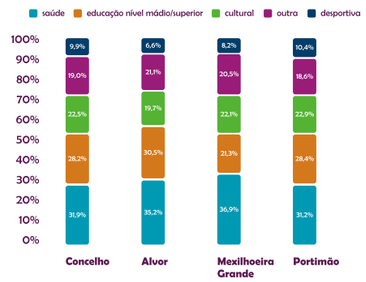

TABELA I
VANTAGENS DE VIVER NO CONCELHO:
FREQUÊNCIAS RELATIVAS

Em oposição, os cidadãos quando convidados a identificar as principais vantagens de residirem no concelho e freguesias de Portimão, optam por destacar o **mar/praia**, **segurança/tranquilidade, clima, qualidade de vida e localização/centralidade**, num conjunto de vantagens sintetizado na Tabela I.

Vantagem	Concelho	Alvor	Mex. Grande	Portimão
mar/praia	25,0%	20,2%	18,0%	25,9%
segurança/tranquilidade	10,4%	14,6%	8,2%	10,1%
clima	8,8%	9,4%	5,7%	8,9%
qualidade de vida	7,8%	11,3%	9,0%	7,3%
localização/centralidade	4,7%	4,7%	0,8%	4,9%
beleza local/paisagem	4,2%	5,1%	4,1%	4,1%
desenvolvimento	2,7%	2,8%	2,5%	2,7%
limpeza	2,2%	2,3%	3,3%	2,1%
bom ambiente	1,9%	2,8%	2,5%	1,8%
turismo	1,1%	3,3%	0,8%	0,9%
ambiente	0,8%	1,9%	1,6%	0,7%
emprego	0,8%	0,5%	0,0%	0,9%
futuro	0,8%	0,5%	0,8%	0,8%
cidade pequena	0,7%	1,4%	0,8%	0,6%
pessoas	0,4%	0,5%	3,3%	0,2%
nenhuma/não sabe/não responde	43,3%	39,9%	55,0%	42,9%

FIGURA 06
PROBLEMAS DO LOCAL DE RESIDÊNCIA
FREQUÊNCIAS RELATIVAS

Tendo como objectivo conceder a possibilidade dos munícipes registarem, em questão aberta, o principal problema sentido no local de residência, verifica-se neste domínio a existência de uma diversidade razoável de respostas.
Cerca de **34,9%** dos inquiridos no concelho de Portimão apontaram como maior problema do local onde vivem a questão das **acessibilidades, estacionamento e trânsito**. O **ambiente urbano** foi o segundo problema mais apontado, registando cerca de **29,1%** das respostas. De salientar que cerca de **26,5%** dos inquiridos **não apontaram qualquer problema** no local onde residem (Fig. 6).

FIGURA 07
COMO OS CIDADÃOS GOSTARIAM QUE A CIDADE FOSSE CONHECIDA EM 2020:
FREQUÊNCIAS RELATIVAS

Conhecendo a opinião dos munícipes sobre os aspectos vitais da vida neste concelho, podem ser tomadas medidas que minimizem os principais problemas e carências identificados, bem como acções que permitam uma maior eficiência na mobilização dos cidadãos para actividades de participação no desenvolvimento da vida pública.
Por outro lado, a opinião dos munícipes, tradutora dos seus anseios e aspirações, é fundamental na definição de estratégias e linhas de acção, sobretudo num contexto de revisão próxima do Plano Director Municipal.
Cerca de **58%** dos inquiridos afirma que o concelho **possui o merecido reconhecimento** e importância no contexto regional.
De um leque de dez hipóteses quanto à forma como gostariam que a cidade de Portimão fosse conhecida em 2020, mais de **69%** das respostas recaíram sobre quatro hipóteses, a saber: **Portimão, cidade do ambiente, do turismo de excelência, do dinamismo empresarial e da cultura** (Fig. 7).

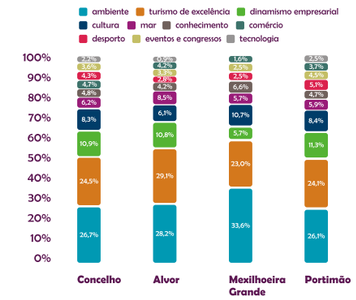

FIGURA 08
ÁREAS EM QUE O INVESTIMENTO DEVERÁ SER CONCENTRADO:
FREQUÊNCIAS RELATIVAS

A estratégia do concelho deverá assentar também, na opinião da amostra, em investimentos no **apoio ao desenvolvimento económico** e nas **questões sociais locais** (mais de **70%** das respostas) (Fig. 8) e, sobretudo, em **iniciativas em parceria com privados**.

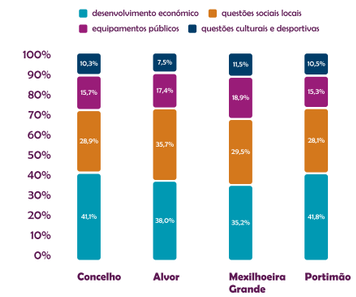

TABELA II
POSIÇÃO DAS INTERVENÇÕES NO CONCELHO EM FUNÇÃO DA OPINIÃO DA POPULAÇÃO RESIDENTE NO CONCELHO DE PORTIMÃO E RESPECTIVO DESVIO-PADRÃO

Atendendo à elevada percentagem de inquiridos que julga que a cidade de Portimão deverá ser conhecida como cidade do ambiente, é facilmente compreensível que de um conjunto de intervenções que a amostra gostaria de ver concretizadas no seu concelho, o primeiro lugar, com quase **53%** das respostas, tenha sido ocupado pela **construção/melhoria de espaços verdes**. Sublinhe-se ainda as posições registadas pelas intervenções ao nível da **valorização do património cultural, paisagístico e urbanístico, dos parques de estacionamento e dos lares e centros de dia** (Tab. II).
Embora tenha sido, igualmente, apurada a opinião dos agregados familiares sobre as intervenções que gostariam de ver concretizadas num âmbito espacial mais restrito, o do seu bairro ou localidade, a mesma pode ser encontrada no relatório do projecto, na medida em que o grau de desagregação espacial desta informação implica um nível de detalhe superior, que justifica uma abordagem mais aprofundada.

Intervenção	Concelho	Alvor	D. Padrão	Mex. Grande	D. Padrão	Portimão	D. Padrão
espaços verdes	1	1	0,0	1	0,0	1	0,0
valorização do património cultural, paisagístico, urbanístico	2	3	0,7	2	0,0	2	0,0
parques de estacionamento auto	3	2	0,7	2	0,7	3	0,0
lares e centros de dia	4	8	2,8	6	1,4	4	0,0
parques infantis	5	9	2,8	5	0,0	5	0,0
ruas, estradas e caminhos municipais	6	4	1,4	8	1,4	6	0,0
bibliotecas, teatros e museus	7	7	0,0	4	2,1	7	0,0
equipamentos desportivos	8	5	2,1	9	0,7	8	0,0
limpeza pública	9	10	0,7	7	1,4	9	0,0
mais/melhor transporte urbano	10	6	2,8	11	0,7	10	0,0
habitação social	11	12	0,7	10	0,7	11	0,0
abrigos/paragens de autocarro	12	14	1,4	16	2,8	12	0,0
escola	13	13	0,0	15	1,4	13	0,0
centros de saúde e hospital	14	10	2,8	12	1,4	14	0,0
cemitérios	15	16	0,7	16	0,7	15	0,0
iluminação pública	16	18	1,4	14	1,4	16	0,0
sistema de recolha e tratamento de lixo	17	15	1,4	13	2,8	17	0,0
rede de esgotos	18	16	1,4	20	1,4	18	0,0
rede de abastecimento de água	19	20	0,7	18	0,7	19	0,0
quartel de bombeiros	20	19	0,7	18	1,4	20	0,0
desvio-padrão médio			1,3		1,2		0,0